



МИНИСТЕРСТВО
ОБРАЗОВАНИЯ
КИРОВСКОЙ ОБЛАСТИ



ИНСТИТУТ РАЗВИТИЯ
ОБРАЗОВАНИЯ
КИРОВСКОЙ ОБЛАСТИ

ТРАНСПОРТ И ЭКОНОМИЧЕСКИЕ СВЯЗИ КИРОВСКОЙ ОБЛАСТИ

Основные виды транспорта



ГУСТОТА СЕТИ АВТОМОБИЛЬНЫХ ДОРОГ
 общего пользования с твёрдым покрытием по муниципальным образованиям
 (в километрах на 100 км² территории, на конец 2013 г.)




Примечание. Для Вятскополянского, Кирово-Чепецкого, Котельничского и Слободского районов – включая городские округа

АВТОМОБИЛЬНЫЕ ДОРОГИ

- федеральная автомобильная дорога Р-176 «Вятка»
- региональный или межмуниципальный значения
- прочие важные
- Автомобильная дорога Киров-Котлас-Архангельск
- действующий участок
- строящиеся и проектируемые участки




Железнодорожный транспорт




Железнодорожная станция Киров



Ремонтное депо станции Лянгасово



Железнодорожная станция Мураши



Железнодорожный мост у г. Котельнич

Автомобильный транспорт

Путепровод в Чистые пруды



Автовокзал г. Кирова




Мост через р. Вятку у г. Советска



Р-176 «Вятка»



Воздушный транспорт



Водный транспорт



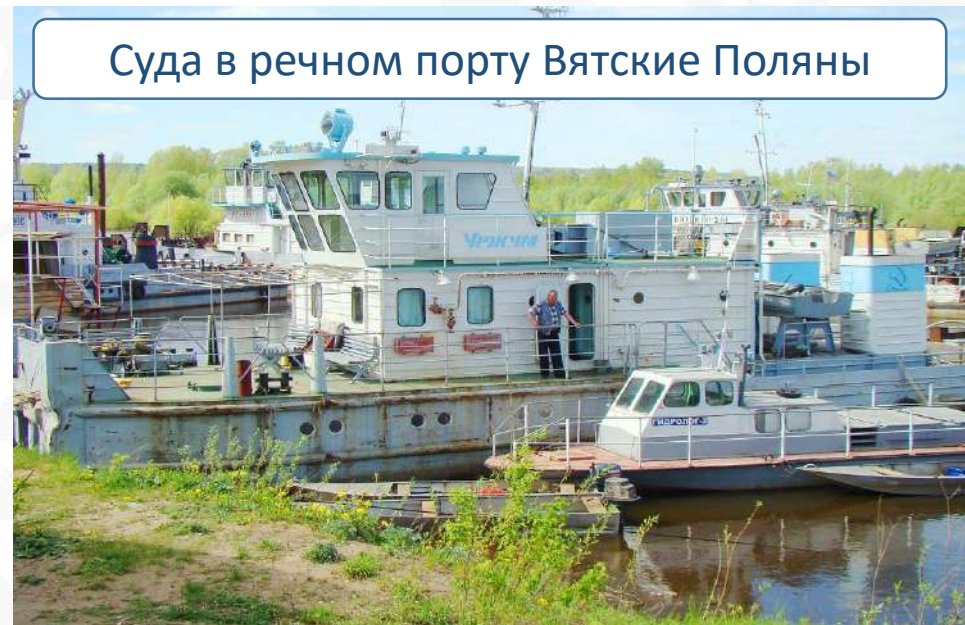
«Василий Чапаев» у пристани г.Котельнича



Перевозка щебня по р.Вятка (май 2024 г.)



Посадка пассажиров на ПС-450 в г.Котельниче



Суда в речном порту Вятские Поляны

Трубопроводный транспорт



СВЯЗЬ



МЕГАФОН



Ростелеком



Экономические партнеры Кировской области

Ямало-Ненецкий
автономный округ

Ленинградская область

Вологодская область

Луза
Подосиновец
Опарино

Пермский край

Костромская
область

Мураши
Юрья
Даровской
Орлов
КИРОВ
Свеча
Ленинское

Кирс
Афанасьево
Омутнинск

Москва

Нагорск
Белая Холуница
Зуевка
Слободской
Фаленки
Оричи
Кирово-Чепецк
Кумены

Свердловская
область

Нижегородская
область

Верхошижемье
Сунга
Богородское
Арбай
Советск
Нолинск
Уни

Удмуртия

Челябинская
область

Чувашия

Кикнур
Туза
Яранск
Санчурск
Лебяжье
Уржум
Кильмезь

Башкортостан

Тюменская область

Тульская область

Марий Эл

Ульяновская
область

Татарстан

Омская область

Оренбургская
область

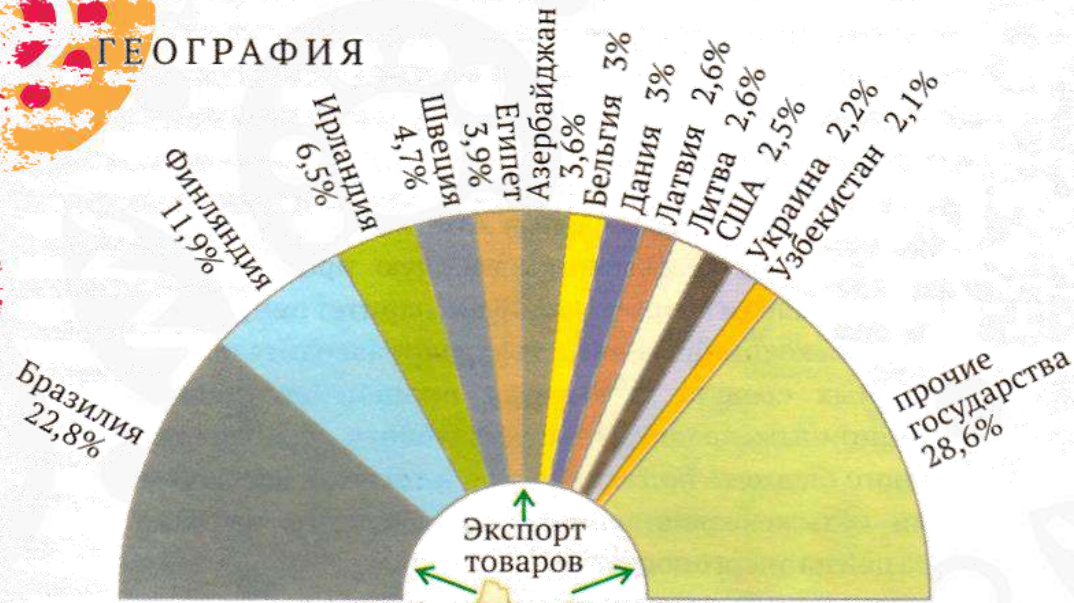
Краснодарский край

Пензенская
область

ЭКСПОРТ И ИМПОРТ ТОВАРОВ

ТОВАРНАЯ СТРУКТУРА

ГЕОГРАФИЯ



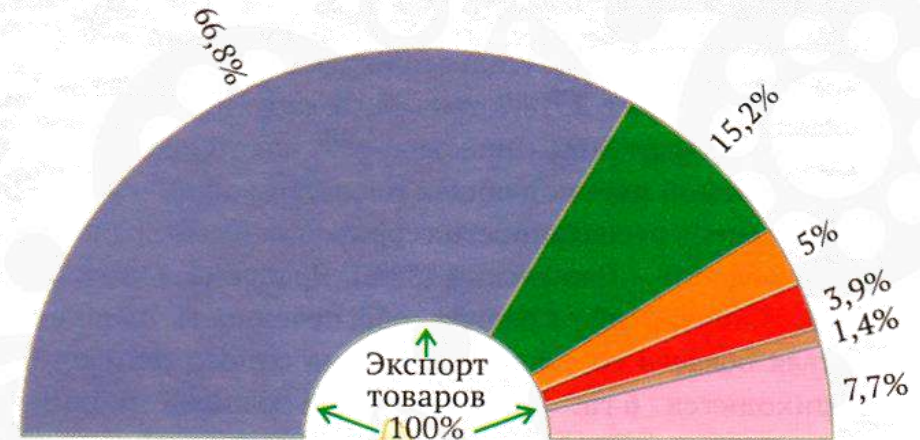
1024,5 млн долларов США

Внешнеторговый оборот 1305,8 млн долларов США



281,3 млн долларов США

Примечание. Доля торгового оборота с республиками Беларусь и Казахстан показана в секторе «прочие государства»



100%



100%

- | | |
|--|---|
| Продукция химической промышленности, каучук | Продовольственные товары и сельскохозяйственное сырьё |
| Машины, оборудование и транспортные средства | Кожевенное сырьё, пушнина и изделия из них |
| Металлы и изделия из них | Текстиль, текстильные изделия и обувь |
| Древесина и целлюлозно-бумажные изделия | Другие товары* |

*Примечание. В том числе товары перечисленных категорий с долей менее 1,4% в экспорте и менее 5% в импорте

Участники внешнеэкономической деятельности



КИРОВСКИЙ ЗАВОД
О Ц М



НОВОВЯТСКИЙ
ЛЫЖНЫЙ КОМБИНАТ



КИРОВСКИЙ
ШИННЫЙ ЗАВОД



ТОРГОВЫЙ ДОМ
Кирово-Чепецкая
Химическая Компания



ОАО «ДОМОСТРОИТЕЛЬ»



Красный якорь

CANDYGROUP

Опорный каркас развития Кировской области и специализация макрорайонов

